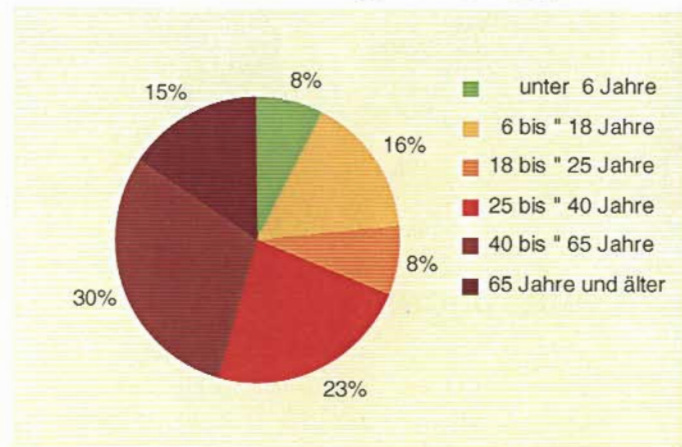


Fläche/Landwirtschaft	Einheit	1989	2001
Fläche insgesamt	km ²	47	47
Siedlungs- und Verkehrsfläche	%	5,1	5,8
Waldfläche	%	44,3	45,2
Landwirtschaftsfläche	%	50,1	48,8
Landwirtschaftliche Betriebe ¹⁾	Anzahl	144	89

Bevölkerung	Einheit	1992	2002
Bevölkerung insgesamt	Anzahl	2 130	2 257
Frauen	%	48,6	48,3
Ausländische Bevölkerung	%	2,0	1,9
Durchschnittsalter ²⁾	Jahre	36,2	38,5
Einwohner je km ²	Anzahl	45	48

Altersstruktur der Bevölkerung (1. Januar 2003)



Bevölkerungsbewegung	Einheit	1992	2002
Lebendgeborene	Anzahl	30	24
Gestorbene	Anzahl	15	9
Zugezogene	Anzahl	154	134
Fortgezogene	Anzahl	133	122
Bevölkerungszu-/abnahme	Anzahl	+ 36	+ 27

Kommunalfinanzen	Einheit	1991	2001
Steuerkraftmesszahl je Einw. ³⁾	Euro	391	358
Steuerkraftsumme je Einw. ⁴⁾	Euro	546	631
Schuldenstand je Einw.	Euro	676	770
Gewerbesteuerhebesatz	%	310	330

Beschäftigung ⁵⁾	Einheit	1992	2002
Beschäftigte insgesamt	Anzahl	395	295
Weibliche Beschäftigte	%	47,6	31,9
Ausländische Beschäftigte	%	7,8	3,7
Produzierendes Gewerbe	%	78,7	70,8
Handel, Gastgewerbe, Verkehr	%	5,8	12,2
Sonstige Dienstleistungen	%	14,7	16,6
Beschäftigte je 1 000 Einwohner	Anzahl	187	131
Einpendler ⁶⁾	Anzahl	101	154
Auspender ⁶⁾	Anzahl	618	648
Pendlersaldo ⁶⁾	Anzahl	- 517	- 494

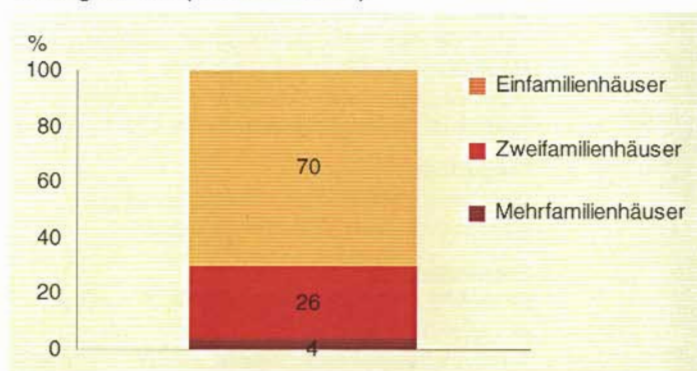
Arbeitsmarkt

Arbeitslose insgesamt	Anzahl	29	48
Arbeitslose Frauen	%	41,4	60,4
Langzeitarbeitslose	%	10,3	22,9

Wohnen

Wohngebäude insgesamt	Anzahl	453	542
Wohnungen insgesamt ⁷⁾	Anzahl	701	851
Einwohner je Wohnung	Anzahl	3,0	2,7
Wohnfläche je Einwohner	m ²	37	43

Wohngebäude (1. Januar 2003)



Wasserwirtschaft	Einheit	1991	2001
Wasserverbrauch je Einwohner	Liter/Tag	116	82
Gesamtwasserpreis	Euro/m ³	2,35	4,81
Trinkwasserpreis	Euro/m ³	1,12	1,53
Abwasserpreis	Euro/m ³	1,23	3,27

Verkehr	Einheit	1992	2002
Kraftfahrzeugbestand	Anzahl	1 402	1 955
Pkw-Anteil	%	73,6	66,4
Pkw je 1 000 Einwohner	Anzahl	493	576
Straßenverkehrsunfälle ⁸⁾	Anzahl	6	7

Gemeinderatswahlen

	Einheit	1994	1999
Wahlberechtigte	Anzahl	1 566	1 617
Wahlbeteiligung	%	82,4	77,3

Gültige Stimmen

	Einheit	1994	1999
Insgesamt	Anzahl	12 250	11 625
Verteilung bei Verhältniswahl ⁹⁾			
CDU	%	47,2	50,2
SPD	%	0,0	0,0
GRÜNE	%	0,0	0,0
FDP/DVP	%	0,0	0,0
Andere Parteien ¹⁰⁾	%	0,0	0,0
Gemeins. Wahlvorschläge ¹¹⁾	%	0,0	0,0
Wählervereinigungen ¹²⁾	%	52,8	49,8

Sitze im Gemeinderat

	Einheit	1994	1999
Insgesamt	Anzahl	13	14
Verteilung bei Verhältniswahl ⁹⁾			
CDU	Anzahl	6	7
SPD	Anzahl	0	0
GRÜNE	Anzahl	0	0
FDP/DVP	Anzahl	0	0
Andere Parteien ¹⁰⁾	Anzahl	0	0
Gemeins. Wahlvorschläge ¹¹⁾	Anzahl	0	0
Wählervereinigungen ¹²⁾	Anzahl	7	7

- 1) Betriebe mit 2 ha und mehr landwirtschaftlich genutzter Fläche. Erhebungsjahr 1991 statt 1989.
- 2) Erhebungsjahr 1995 statt 1992.
- 3) Einnahmekraft der Gemeinde (Gewerbesteuer, Grundsteuern auf landeseinheitliche Hebesätze umgerechnet, Einkommensteueranteil).
- 4) Finanzkraft der Gemeinde (Steuerkraftmesszahl + Schlüsselzuweisungen).
- 5) Sozialversicherungspflichtig Beschäftigte am Arbeitsort.
- 6) Sozialversicherungspflichtige Pendler; Erhebungsjahr 1994 statt 1992.
- 7) Wohnungen in Wohngebäuden und Nichtwohngebäuden.
- 8) Mit Personen- und schwerem Sachschaden.
- 9) Gemeinden ohne Verteilung haben nach dem Mehrheitswahlrecht gewählt; 0,0 bedeutet „nicht angetreten“ oder „Anteil < 0,05 %“.
- 10) Andere Parteien sowie gemeinsame Wahlvorschläge von Parteien.
- 11) Gemeinsame Wahlvorschläge von Parteien und Wählervereinigungen.
- 12) Wählervereinigungen und Einzelbewerber.

Wollen Sie mehr zu Ihrer Gemeinde erfahren?

Die 24-seitige Broschüre
Statistik Kommunal
liefern wir Ihnen für Ihre Gemeinde
auch auf einer
CD-ROM als Druckvorlage

I Drucken Sie sich jederzeit Ihre Exemplare
in der gewünschten Anzahl selbst
oder nutzen Sie die **pdf-Datei**
zur Erweiterung Ihres Internetangebots

Preis der CD-ROM: **98,00 Euro**
zzgl. Versandkosten

Preis der Broschüre: **7,50 Euro**
zzgl. Versandkosten
(Mindestbestellmenge: 10 Exemplare)



**erscheint
erstmalig im Oktober 2004**



Statistisches
Landesamt
Baden-Württemberg


So erreichen Sie uns:

Statistisches Landesamt Baden-Württemberg
Böblinger Straße 68
70199 Stuttgart

Telefon 0711/641-0 Zentrale
Telefax 0711/641-2440
E-Mail poststelle@stala.bwl.de

Schnell, aktuell und rund um die Uhr können
Sie sich auf unseren Internetseiten informieren:

www.statistik-bw.de



Informieren Sie sich!

2004

Gerne beraten wir Sie auch persönlich.

Zentraler Auskunftsdienst

Ihre Anlaufstelle für alle aktuellen und historischen
Statistiken für Baden-Württemberg,
seine Regionen, Landkreise und Gemeinden
Telefon 0711/641-2833, Telefax -2973

Bibliothek

Die Präsenzbibliothek für die Allgemeinheit
Telefon 0711/641-2876, Telefax -2973

Pressestelle

Etwa 400 Pressemitteilungen jährlich zu allen
aktuellen Themen
Telefon 0711/641-2451, Telefax -2940

Vertrieb

Bestellung von Veröffentlichungen
Telefon 0711/641-2866, Telefax 60 18 74 51

Fotonachweis: Landesmedienzentrum Baden-Württemberg

© Statistisches Landesamt Baden-Württemberg, Stuttgart, 2004
Vervielfältigung und Verbreitung, auch auszugsweise, mit
Quellenangabe gestattet.

Leibertingen



Statistisches
Landesamt
Baden-Württemberg

437072